



Der Berg-Kuppe-Park bietet vier Wanderrouten:

Kleine Berg-Kuppe-Runde ca. 630 m (ca. 10 min)
Vom Rathausparkplatz bis zur Mitte der „Hubertustreppe“, links zum Ehrenmal auf dem Friedhof und wieder zurück zum Rathausparkplatz.

Große Berg-Kuppe-Runde ca. 1.050 m (ca. 15 min)
Vom Rathausparkplatz über die „Hubertustreppe“ zur Panoramastraße, entlang des Wildgeheges zur Schule und wieder zurück zum Rathausparkplatz.

Kleine Höhenrunde ca. 3.000 m (ca. 40 min)
Vom Rathausparkplatz über die Bergstraße bis zur Abzweigung nach Großtobel. Am Ortseingang Großtobel auf dem landwirtschaftlichen Weg – Höhenweg – zur Maierhofer Halde und wieder zurück zum Rathausparkplatz.

Große Höhenrunde ca. 5.500 m (ca. 70 min)
Vom Rathausparkplatz über die Bergstraße zum Sendemast. Wenn Sie einen Abstecher in den Dickenwald machen, finden Sie dort das Sühnekreuz. Über Rosenhäusle, Horrach nach Kleintobel. Von hier links durch den Tobel an der Burg vorbei. Nach Durchquerung des Tobels auf dem Wiesenweg bis zum Ortseingang Großtobel und zurück zum Rathausparkplatz.



Folgen Sie stets dem Symbol des Berg-Kuppe-Parks. Dieses befindet sich an allen Wegweisern auf den Routen.



Gemeindeverwaltung Berg
Bergstraße 35
88276 Berg
Telefon 0751/56084-0
E-Mail rathaus@berg-schussental.de
www.berg-schussental.de







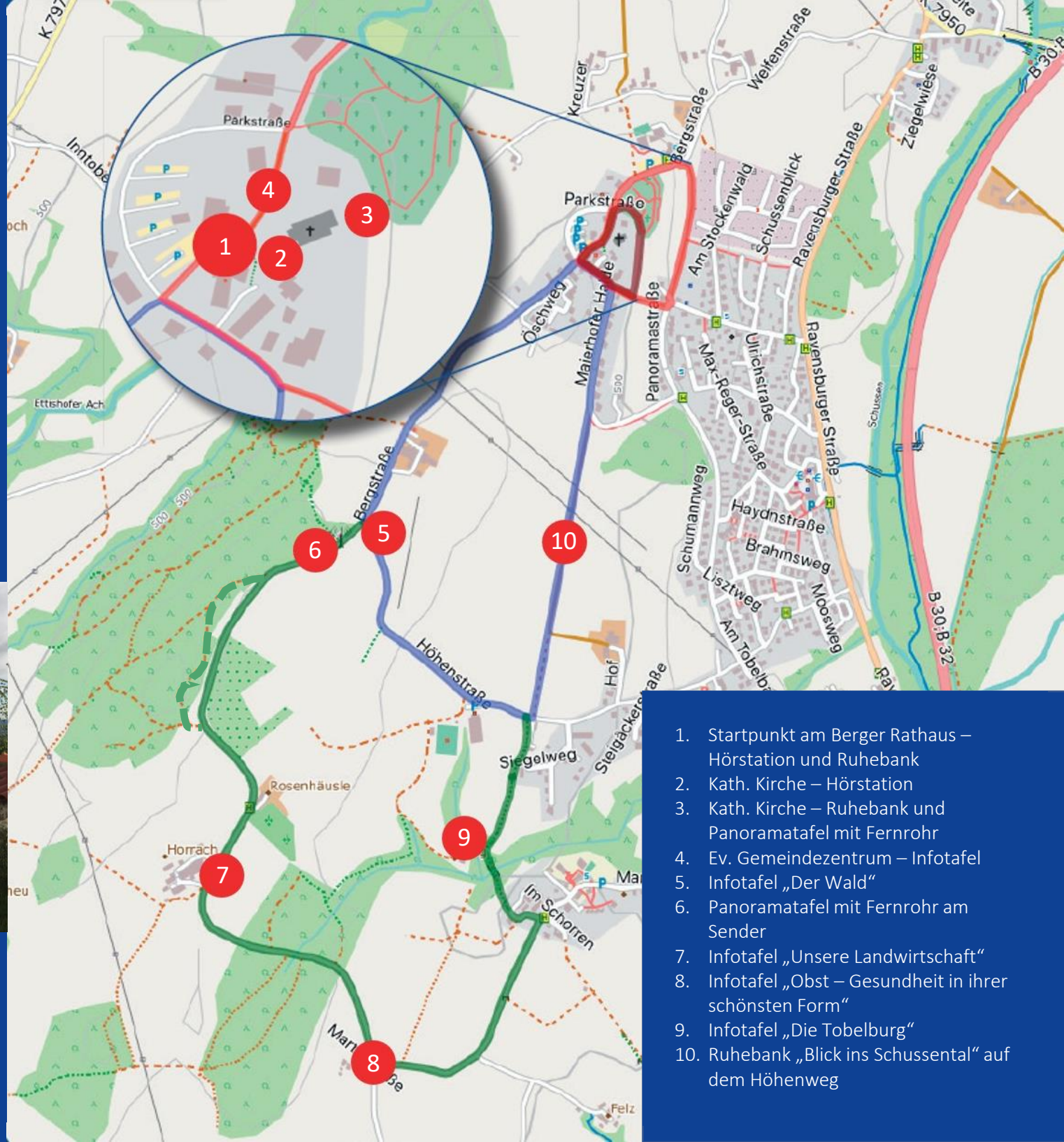
BERG-KUPPE-PARK

Warum in die Ferne schweifen, wenn das Gute liegt so nah? Die Berg-Kuppe ist das Alleinstellungsmerkmal der Gemeinde. Als Blickfang über dem Schussental beheimatet sie die Katholische Kirche, das Evangelische Gemeindezentrum, das Rathaus sowie auf halber Höhe Schule, Kindergarten und Festhalle. Mit dem Berg-Kuppe-Park wollen wir Sie zum Spaziergang einladen und dabei über Wissenswertes informieren – sozusagen im Vorübergehen. Auf unserer Wanderroute erhalten Sie auf Holzsäulen und Panoramatafeln alle Informationen zur Gemeinde Berg, ihrem Wald und ihrer Landwirtschaft, zur Tobelburg und selbstverständlich zur Kirche. Auf Ruhebänken genießen Sie den Blick über das Schussental in die Alpen.

Die Gemeinde Berg wünscht Ihnen viel Freude auf den Wegen des Berg-Kuppe-Parks.



-  Kleine Berg-Kuppe-Runde
-  Große Berg-Kuppe-Runde
-  Kleine Höhenrunde
-  Große Höhenrunde



1. Startpunkt am Berger Rathaus – Hörstation und Ruhebänk
2. Kath. Kirche – Hörstation
3. Kath. Kirche – Ruhebänk und Panoramatafel mit Fernrohr
4. Ev. Gemeindezentrum – Infotafel
5. Infotafel „Der Wald“
6. Panoramatafel mit Fernrohr am Sender
7. Infotafel „Unsere Landwirtschaft“
8. Infotafel „Obst – Gesundheit in ihrer schönsten Form“
9. Infotafel „Die Tobelburg“
10. Ruhebänk „Blick ins Schussental“ auf dem Höhenweg